



**КОМИТЕТ ИМУЩЕСТВЕННЫХ ОТНОШЕНИЙ  
АДМИНИСТРАЦИИ ПЕРМСКОГО МУНИЦИПАЛЬНОГО ОКРУГА**

**РЕШЕНИЕ**

о размещении объектов № 3654

Пермский край  
Пермский округ

13.12.2024

Комитет имущественных отношений администрации Пермского муниципального округа разрешает Акционерному обществу «Газпром газораспределение Пермь» (ИНН 5902183841, ОГРН 1025900512670, почтовый адрес: 614000, г. Пермь, ул. Петропавловская, 43)

размещение объекта «Газопровод давлением до 1,2 Мпа, для размещения которого не требуется разрешения на строительство»

на землях муниципальной собственности.

на срок 1 год

Местоположение: расположенных по адресу: Пермский край, Пермский м.о., д. Шилово, ул. Первомайская, к дому 9

Приложение: схема предполагаемых к использованию земель или части земельного участка.


Особые условия использования:

- 1) При размещении газопровода учесть параметры ширины проезда улично-дорожной сети, во избежание сужения полосы отвода дороги.
- 2) При условии получения разрешения на производство земляных работ.

Заместитель председателя комитета

  
(подпись, печать)

М.В. Королева





# Схема предполагаемых к использованию земель или части земельного участка

Объект: Газопровод давлением до 1,2 Мпа, для размещения которого не требуется разрешения на строительство  
 Местоположение: расположенных по адресу: Пермский край, Пермский м.о., д. Шилово, ул. Первомайская, к дому 9

Площадь земель или части земельного участка, кв.м.: 148

Категория земель: земли населенных пунктов

Вид разрешенного использования: -

Описание границ смежных землепользователей:  
 От точки н1 до точки н2 - земельный участок с кадастровым номером 59:32:1450002:347  
 От точки н2 до точки н3 - земельный участок с кадастровым номером 59:32:1450002:458  
 От точки н3 до точки н1 - земельный участок с кадастровым номером 59:32:1450002:374

Каталог координат, м

№ точки границы	X	Y
н1	508317.43	2210979.98
н2	508316.69	2210977.70
н3	508314.00	2210969.41
н4	508326.80	2210965.19
н5	508330.13	2210975.58
н1	508317.43	2210979.98

**Условные обозначения:**



- границы и номер земельного участка, сведения о которых внесены в ЕГРН




- границы и номер объекта капитального строительства, сведения о которых внесены в ЕГРН

- граница кадастрового квартала



- предполагаемый участок земель, на которых планируется размещение объекта



- зоны с особыми условиями использования территории, сведения о которых внесены в ЕГРН

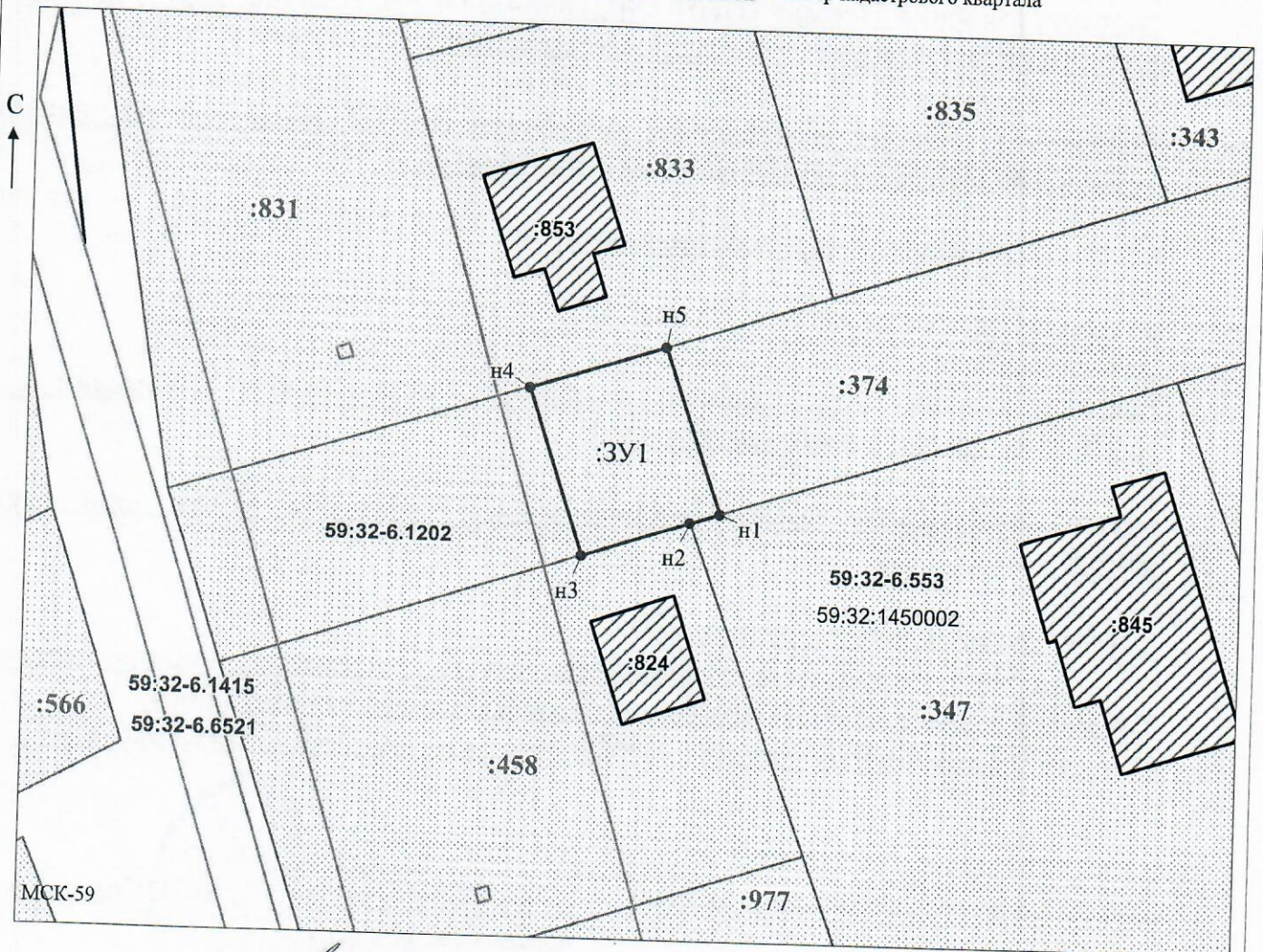
:ЗУ1

- обозначение запрашиваемого земельного участка

• н1

- характерная точка границ земель или части земельного участка

59:32:1450002 - номер кадастрового квартала



Заявитель: \_\_\_\_\_ / Офишкина И.В.  
 МП (для юридических лиц и индивидуальных предпринимателей) (подпись, расшифровка подписи)

Масштаб 1:500